

Studenckie Bazy Namiotowe PTTK

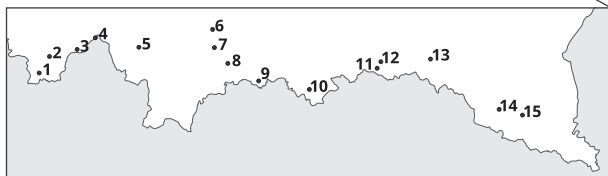
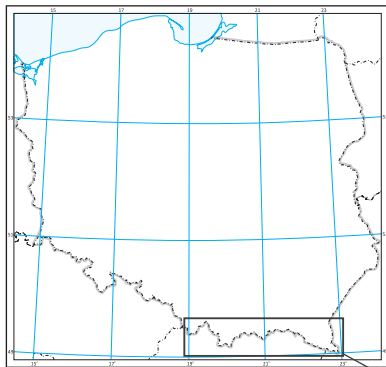


INFORMATOR 2024

Studenckie

Bazy Namiotowe PTTK

1. Przysłop Potócki
2. Zagroń
3. Górowa
4. Głuchaczki
5. Madejowe Łoże
6. Gorc
7. Lubań
8. Polana Wały
9. Pod Wysoką (Jaworki)
10. Złockie
11. Radocyna
12. Nieznajowa
13. Zawadka Rymanowska
14. Rabe
15. Łopienka



Informator SBN PTTK zawiera dane z marca 2024 r.
 Informator SBN PTTK w formacie PDF jest do pobrania ze strony internetowej Komisji Akademickiej ZG PTTK:

<http://www.ka.pttk.pl> oraz <http://www.chatki.com.pl>

<https://www.facebook.com/lubiebazy>

Przed przyjazdem sprawdź czy baza jest już otwarta.

Informator Studenckich Baz Namiotowych PTTK wydano z inicjatywy **Działu Programowo-Promocyjnego Biura ZG PTTK**

Treść merytoryczna: Komisja Akademicka ZG PTTK

Redakcja, układ, opracowanie graficzne i mapy: Marek Lawin

Centrum Fotografii Krajoznawczej PTTK

im. Waldemara Dońca w Łodzi

Fotografia na okładkach: „Z Baraniej Góry...” (fot. Michał Kusiak, 2020 r.)

Warszawa, maj 2024 r.

ISBN 978-83-964776-4-4



Drogi Turysto!

Kolejny rok oddajemy w Twoje ręce Informator po Studenckich Bazach Namiotowych PTTK. Czym są Studenckie Bazy Namiotowe? To niezwykle obiekty, dające możliwość wszystkim chcącym wyrwać się chociaż na chwilę do aktywności, by móc poprzez turystykę górską odpocząć od niejednokrotnie męczącej codzienności. To miejsca bezpośredniego obcowania z naturą oraz wspaniałymi ludźmi. Tereny, gdzie nie tylko nie ma ciągłego zasięgu 5G, lecz tak bardzo nas wciągające, ponieważ zamiast szukać najlepszego zasięgu w telefonie, wreszcie zaczynamy „logować się do życia” – spędzając wieczory i noce wspólnie przy ognisku, muzyce oraz turystycznych opowieściach otoczeni górskimi pejzażami, kontaktując się na żywo z drugim człowiekiem. Takie są właśnie Studenckie Bazy Namiotowe PTTK!

W utrzymanym przez Ciebie Informatorze znajdziesz obiekty przewodzone przez poszczególne kluby i koła przewodniczące PTTK, m.in.: z Łodzi, Krakowa, Katowic, Gliwic czy Warszawy. Wszystkie obiekty znajdują się w Beskidach, dzięki czemu w prosty sposób możesz wybrać się w górskie wędrowki zaczynając od Beskidu Śląskiego poprzez Beskid Żywiecki, Beskid Wyspowy, Gorce, Pieniny, Beskid Sądecki, Beskid Niski, a w Bieszczadach kończąc. Cena noclegów jest niezwykle atrakcyjna, to zaledwie kilka – kilkanaście złotych.

Warto wiedzieć, iż mimo użycia przymiotnika „studencki” obiekty te są otwarte dla każdego, nie ma znaczenia czy jesteś, byłeś lub będziesz studentem. Na każdej Bazie Namiotowej oferowane są noclegi w namiotach bazowych (zarówno tych mniejszych: 2/3-osobowych, rodzinnych, skończywszy na tzw. NS-ach na ok. 10 osób). Na terenie Bazy bez problemu można również rozbić własny namiot i korzystać z jej uroków oraz dogodniejszą infrastrukturą. Każda Baza i Chatka jest wyposażona w kuchnię z piecem, jadalnię oraz węzły sanitarne (WC, prysznic, miejsce do mycia) – oczywiście w warunkach turystycznych. Bazy posiadają ujęcia wody pitnej, miejsce na ognisko czy wiatę ze stołami i ławkami. Najważniejsza jest jednak niepowtarzalna i niezapomniana atmosfera, która powoduje, że jeżeli raz trafiłeś na którąś z baz, z pewnością tam powrócisz! W razie pytań bądź innych spraw pomocą oraz radą służą zawsze sympatyczni i otwarci na drugiego człowieka „bazowi”/”chatkowi”, którzy w danej chwili opiekują się obiektem.

Do zobaczenia na Bazach!

Zespół PTTK

SAMORZĄD
STUDENTÓW
UNIwersYTETU
WARSZAWSKIEGO



ZNIŻKOWY ZAWRÓT GŁOWY

UWHERE to profil dedykowany dla studentów Uniwersytetu Warszawskiego.

ZAPRASZAMY do nawiązywania współpracy!

UWHERE oferuje wiele opcji nawiązania współpracy:

- jesteś małym biznesem i szukasz sposobu na dotarcie do społeczności studenckiej UW?
- znasz świetne miejsce, które chcesz by dołączyło do programu?

Napisz do nas na :

here@here.uw.edu.pl



Zeskanuj kod QR i zobacz z kim już współpracujemy oraz zaproponuj nowych partnerów dla naszej platformy.

www.instagram.com/uw_here

Zniżki na napoje, Twoją ulubioną szamkę i wiele więcej



Rabat na wyjazdy, work and travel etc.

VARSONALIA

POLITECHNIKI WARSZAWSKIEJ

17-18 MAJA

WSTĘP BILETOWY X
+18
WSTĘP BILETOWY X

STADION
SYRENKA

PIĄTEK

MICHAŁ SZCZYGIEŁ

KARAŚ/ROGUCKI

DARIA ZAWIAŁOW

WILKI

SOBOTA

ENEJ

FEEL

KOMBII

LADY PANK





Położenie: Przełęcz Przysłop Potocki, Worek Raczański

Położenie (GPS): 49°26'31,8" N 19°02'38,3" E

Klub (afiliacja): Oddział Uczelniany PTTK im. prof. Zenona Klemensiewicza przy Politechnice Śląskiej w Gliwicach

Otwarte: lipiec – sierpień

Liczba miejsc: 30

Rezerwacja / kontakt: +48 609 316 025

Internet: <https://przyslop-potocki.pttk.pl>

E-mail: poczta@przyslop-potocki.pttk.pl

Koszt noclegu: bazowy – 15 zł/os (12 zł), własny 10 zł/os (8 zł)

Zniżki: PTTK, SKPx, HDK, studenci i uczniowie, przew. górscy, Karta Euro26

Odległość od parkingu ([m.] / [czas]): 1,8 km

Akceptowanie zwierząt: tak

Lb. miejsc w namiotach stacjonarnych / w namiotach własnych: 30 / 30

Maksymalna liczba miejsc na polu namiotowym: 60



Baza położona jest przy niebieskim (dawnym czerwonym) szlaku z Soli na Bendorzkę, który rozpoczyna się na dworcu kolejowym w Soli, dalej wiedzie przez Łysicę do Rycerki Dolnej, a stąd prowadzi na szczyt Praszywki Wielkiej (ok. 3,5 h). Druga możliwość, to dojście szlakiem bazowym z Rycerek (ok. 40 min), 100 m przed leśniczówką (są tabliczki). W pobliżu jest miejsce na pozostawienie samochodu. Na bazę można też dotrzeć bez szlaku z Rycerki Górnej Kolonii (ok. 50 min) drogą rozpoczynającą się między mostem nad potokiem oraz budynkiem leśnictwa.



Położenie: grzbiet Zapolanki, przy żółtym szlaku z Rajczy na Redykalny Wierch

Położenie (GPS): 49°30'3,5"N 19°09'16,7"E

Klub (afiliacja): Studenckie Koło Przewodników Beskidzkich w Katowicach

Otwarte: lipiec – sierpień (IX-VI - weekendy, poza sezonem tylko rezerwacja)

Liczba miejsc: 20

Rezerwacja / kontakt: Jolanta Mazurek +48 538 372 560; zagron@skpb.org

Internet: <https://chatanazagroniu.pl>

E-mail: zagron@skpb.org

Koszt noclegu: 7 – 20 zł

Zniżki: PTTK (20% lub 30%), dzieci (100% < 7 lat), SKPx (15 zł)

Odległość od parkingu ([m.] / [czas]): ↑ 40'; ↓ 30' (Rajcza Nickulina)

Akceptowanie zwierząt: tak - zwierzęta mają dostęp do werandy

Lb. miejsc w namiotach stacjonarnych / lb. miejsc w chatce: 15 / 30

Maksymalna liczba miejsc na polu namiotowym: 15



Chatka studencka w masywie Zapolanki nad Rajczą przy żółtym szlaku z Rajczy Nickuliny. Najdogodniejsze dojście do chatki znajdziemy od strony Rajczy doliną Nickuliny. Do chatki prowadzi żółty szlak z dworca PKP Rajcza. Po 3,5 km drogi mijamy kaplicę w Nickulinie i skręcamy w prawo, gdzie czeka nas 40 minut spaceru na grzbiet Kiczory. 100 metrów przed grzbiem docieramy do drogi prowadzącej do chatki. Zostało nam 200 m wzdłuż polany. Od strony Redykalnego Wierchu idziemy grzbiem Zapolanki, aż do kapliczki pod Kiczorą i połączenia ze szlakiem czarnym z centrum Ujsół. Schodzimy 2 min żółtym szlakiem, a następnie skręcamy w prawo na drogę do chatki.



Położenie: Beskid Żywiecki – Masyw Piłska

Położenie (GPS): 49°33'00,1"N 19°18'30,0"E

Klub (afiliacja): Studenckie Koło Przewodników Beskidzkich w Katowicach

Otwarte: 22.06.2024 - 1.09.2024

Liczba miejsc: 30 + 30 + 20

Rezerwacja / kontakt: sezon: Ewald „Misek” Przewoźnik +48 515 794 955,
poza sezonem: Kijek +48 881 234 017

Internet: <https://skpb.org/gorowa>

E-mail: gorowa@skpb.org

Koszt noclegu: 10 – 15 zł

Zniżki: PTTK (20% lub 30%), dzieci (100% > 7 lat), SKPx (100%)

Odległość od parkingu ([m.] / [czas]): ↑ 1h 30'; ↓ 1h (Korbiewów)

Akceptowanie zwierząt: tak

Lb. miejsc w namiotach stacjonarnych / baza (bacówka): 40 / 20

Maksymalna liczba miejsc na polu namiotowym: 10



Baza namiotowa przy starej bacówce w masywie Piłska na wysokości Buczynki. Położona przy malowniczym szlaku z Korbiewowa/Sopotni na Halę Miziową. Jest dobrą alternatywą dla schroniska, które znajduje się 20 min powyżej na Hali Miziowej. Do bazy dojdziemy zielonym szlakiem od strony schroniska. Po dotarciu do pierwszych połanek na wysokości Buczynki, gdzie szlak zielony odbija w lewo, schodzimy prosto za drogowką. Po 50 metrach widzimy bacówkę. Od północy po dotarciu do przestronnej Hali Jodłowej pod Buczynką skręcamy w lewo za drogowką na bazę. Po 100 m ścieżką przez las docieramy do bacówki.



Położenie: Przełęcz Głuchaczki w Beskidzie Żywieckim – Masyw Mędralowej

Położenie (GPS): 49°35'49,6"N 19°25'57,0"E

Klub (afiliacja): Studenckie Koło Przewodników Beskidzkich w Katowicach

Otwarte: 22.06.2024 - 1.09.2024

Liczba miejsc: 30 – 50

Rezerwacja / kontakt: Kijek +48 881 234 017; Justyna i Grzegorz Sucheccy
e-mail: gluchaczki@skpb.org

Internet: <https://skpb.org/gluchaczki>

E-mail: gluchaczki@skpb.org

Koszt noclegu: 10 – 15 zł

Zniżki: PTTK (20% lub 30%), dzieci (100% < 7 lat), SKPx (100%)

Odległość od parkingu ([m.] / [czas]): ↑ 25'; ↓ 20' (Przysiółek Głuchaczki)

Akceptowanie zwierząt: tak

Lb. miejsc w namiotach stacjonarnych / lb. miejsc w chatce: 50 / 0

Maksymalna liczba miejsc na polu namiotowym: 20



Baza na Przeł. Głuchaczki przy granicy ze Słowacją umiejscowiona na południe od Mędralowej, przy Głównym Szlaku Beskidzkim w połowie drogi między Babią Górą a Piłskiem. Na bazę można dotrzeć najszybciej z Przyborowa, parkując samochód na zakręcie przed znakiem zakazu w przysiółku Głuchaczki (uprzednio zapytać o możliwość zaparkowania u gospodarza). Następnie pieszo drogą szutrową w górę (ok. 800 metrów) do bazy. Alternatywnie: dojeżdżając PKS-em do przystanku Przyborów - Moczarki, następnie przejście drogą wzdłuż doliny Przybyłki (ok. 1,5h). Na bazę można dojść również czerwonym szlakiem z Markowych Szczawin (ok. 3h), lub z Przełęczy Glinne czerwonym szlakiem (4h).



Położenie: Podwilk, dolina Bębeńskiego Potoku

Położenie (GPS): 49°35'14,35" N 19°43'46,80"E

Klub (afiliacja): Oddział Międzyuczelniany PTTK w Warszawie – Koło nr 11;
Stowarzyszenie Studencki Klub Górski w Warszawie

Otwarte: lipiec – sierpień

Liczba miejsc: 30

Rezerwacja / kontakt: Paweł Staniszewski, tel. +48 603 945 126

Internet: <https://skg.uw.edu.pl>

E-mail: p.s.staniszewski@gmail.com; podwilk@skg.uw.edu.pl

Koszt noclegu: w namiotach bazowych: 15 zł; pole namiotowe: 10 zł

Zniżki: tylko do 7 dni, Unia Baz, PTTK (20%); przewodnicy górscy – 100%

Odległość od parkingu ([m.] / [czas]): 100 m

Akceptowanie zwierząt: psy tylko na smyczy

Lb. miejsc w namiotach stacjonarnych / lb. miejsc w chatce: 30 / 0

Maksymalna liczba miejsc na polu namiotowym: 30



Baza namiotowa „Madejowe Łoże” jest położona w malowniczej dolinie Potoku Bębeńskiego, u stóp Madejowej. Do bazy można dotrzeć drogą gruntową bezpośrednio z Podwilka (przystanek autobusowy Podwilk kościół – 1,5 km; możliwy dojazd samochodem). Najbliższy tranzytowy szlak turystyczny to niebieski szlak wiodący z Policy przez Przełęcz Bory, Żeleźnicę i Przełęcz Sieniawską (stacja PKP Pyzówka) na Stare Wierchy w Gorcach. Od tego szlaku można do bazy dojść wyznakowaną ścieżką (ok. 40 minut).



Położenie: Gorce – Gorc, Hale Gorcowskie

Położenie (GPS): 49°33'27,83"N 20°14'49,95"E

Klub (afiliacja): Studenckie Koło Przewodników Górskich w Krakowie
przy Oddziale Akademickim PTTK w Krakowie

Otwarte: 24.06.2024 - 30.08.2024

Liczba miejsc: 45

Rezerwacja / kontakt: formularz WWW / +48 506 790 072 (tylko SMS)

Internet: <http://bazagorc.pttk.pl>

E-mail: bazagorc@gmail.com

Koszt noclegu: 15 zł namiot bazowy, 10 zł namiot własny

Zniżki: PTTK, przew. beskidzcy, OA PTTK (50%), SKPx (100%)

Odległość od parkingu ([m.] / [czas]): 1h

Akceptowanie zwierząt: tak

Lb. miejsc w namiotach stacjonarnych / baza (bacówka): 45 / 0

Maksymalna liczba miejsc na polu namiotowym: 50



Do Bazy Gorc można dojść następującymi szlakami:

- niebieskim szlakiem z Lubomierza Rzek na szczyt Gorca, potem szlakiem zielonym;
- czerwonym i zielonym szlakiem od strony Turbacza;
- zielonym szlakiem z Ochońnicy Dolnej Gorcowego;
- czerwonym szlakiem gminnym z przełęczy Wierch Młynne na polanę Gorc Młyńskich i dalej drogą bez szlaku;
- bez szlaku drogą z Ochońnicy Górnej Jamnego.



Położenie: Polana Wierch Lubania, Pasma Lubania, Gorce

Położenie (GPS): 49°29'17,5"N 20°20'25,8"E

Klub (afiliacja): Krakowskie Studenckie Koło Przewodników Górskich

Otwarte: 16.06.2024 – 29.08.2024

Liczba miejsc: 40

Rezerwacja / kontakt: luban.skpg.krakow@gmail.com,
+48 509 654 309 (tylko SMS)

Internet: <http://bازلuban.pttk.pl>

E-mail: luban.skpg.krakow@gmail.com

Koszt noclegu: 15 zł namiot bazowy, 10 zł namiot własny

Zniżki: PTTK, zróżnicowane dla: Unia, przew. beskidzcy, OA PTTK (50%)

Odległość od parkingu ([m.] / [czas]): 2 h 00'

Akceptowanie zwierząt: tak

Lb. miejsc w namiotach stacjonarnych / lb. miejsc w chatce: 40 / 0

Maksymalna liczba miejsc na polu namiotowym: 40



Na bazę dotrzeć można z Krościenka (3 h 45 min) szlakiem czerwonym lub z Przełęczy Knurowskiej (4 h 15 min), szlakiem niebieskim z Ochotnicy Dolnej (2 h 50 min), a z drugiej idąc z Przełęczy Snozka (2 h 30 min). Natomiast szlakiem żółtym z Kluszkowiec (2 h 45 min) lub zielonym z Tylmanowej (3 h 10 min – najbardziej strome podejście na bazę). Ponadto istnieją ścieżki nieoznakowane do bazy, jak np. z Grywałdu, która w dolnej części prowadzi przez las wzdłuż ul. Lubań, a następnie łączy się ze szlakiem zielonym (jest to najkrótsze wyjście do bazy, ok. 2h) czy też np. z Krościcy i innych miejscowości.



Położenie: Polana Wały pod Krzystonowem, szlak Jasień - Mogielica

Położenie (GPS): 49°38'23,5"N 20°14'27,8"E

Klub (afiliacja): Studenckie Koło Przewodników Beskidzkich w Katowicach

Otwarte: 29.06.2024 – 31.08.2024

Liczba miejsc: 30 – 30

Rezerwacja / kontakt: Mikołaj Bonk +48 881 234 018;
e-mail: waly@skpb.org; Michał Drożdżowski

Internet: <https://skpb.org/waly>

E-mail: waly@skpb.org

Koszt noclegu: 10 – 15 zł

Zniżki: PTTK (20% lub 30%), dzieci (100% < 7 lat), SKPx (100%)

Odległość od parkingu ([m.] / [czas]): ↑ 40'; ↓ 30' (Przysiółek Białe)

Akceptowanie zwierząt: tak

Lb. miejsc w namiotach stacjonarnych / baza (bacówka): 40 / 0

Maksymalna liczba miejsc na polu namiotowym: 20



Baza na Polanie Wały - pod Krzystonowem w Beskidzie Wyspowym, przy zielonym szlaku z Pólrzeczek do Białego, 2 minuty od szlaku żółtego Rzeki – Mogielica. Do bazy najłatwiej dotrzeć zielonym szlakiem ze wsi Białe przy drodze 968 z Mszany Dolnej do Zarzeczca. Wspinaczka zajmie nam do 60 minut, aż trafimy na polanę gdzie stoi baza. Od strony przełęczy Przysiół i żółtego szlaku na Mogielicę dochodzimy do skrzyżowania ze szlakiem zielonym na wysokości Krzystonowa. Skracamy w prawo i schodzimy dwie minuty szlakiem zielonym, wychodząc prosto na bazę.



Położenie: Małe Pieniny, nad Wąwozem Homole, Jaworki k. Szczawnicy

Położenie (GPS): 49°23'22,3"N 20°33'19,8"E

Klub (afiliacja): Studenckie Koło Przewodników Beskidzkich w Łodzi

Utwarte: 30.06.2024 – 31.08.2024

Liczba miejsc: 60+25 (miejsc na namioty)

Rezerwacja / kontakt: jaworki.skpbloodz@gmail.com;

Darek Łapiński tel. +48 504 816 983, Amelia Szafrąńska tel. +48 662 069 343

Internet: <http://skpb.lodz.pl/jaworki>; <http://facebook.com/Jaworki>

E-mail: jaworki.skpbloodz@gmail.com

Koszt noclegu: namiot bazowy – 14-16 zł, namiot własny 10-12 zł

Zniżki: PTTK (20%), Unia Baz (20%), PTTK+Unia Baz (30%), 50% < 7 lat

Odległość od parkingu ([m.] / [czas]): 2,5 km / ok. 45'

Akceptowanie zwierząt: tak

Lb. miejsc: w namiotach stacjonarnych / w namiotach własnych: 60 / 60

Maksymalna liczba miejsc na polu namiotowym: 25 (miejsc na namioty)



Baza znajduje się przy zielonym szlaku z Jaworek przez Wąwóz Homole (ok 20 min. od bazy), pod szczyt Wysokiej (ok. 45 min. od bazy). W sąsiedztwie bazy przebiega także niebieski szlak wiodący z Rogacza Wielkiego głównym grzbietem Pienin w stronę Gorców i Beskidu Wyspowego. Z pobliskich Jaworek można dotrzeć zielonym szlakiem (tłok i śliskie fragmenty w Homolach) lub wygodną drogą z rynku w Jaworkach przez Polanę Bukowinki (to ta z górną stacją wyciągu) i dalej szlakiem zielonym (trasa polecana dla idących z dużym obciążeniem). Ułatwieniem może być wjazd na Bukowinki całorocznym wyciągiem krzesłkowym.



Położenie: Beskid Sądecki, pasmo Jaworzyny Krynickiej, Złockie k. Muszyny.

Położenie (GPS): 49°22'14,39"N 20°54'0,89"E

Klub (afiliacja): Studenckie Koło Przewodników Beskidzkich w Łodzi

Utwarte: 30.06.2024 – 31.08.2024

Liczba miejsc: 50 + 40 (miejsc na namioty)

Rezerwacja / kontakt: Ewa Janakiewicz, tel. +48 605 590 670,

muszyna.skpbloodz@gmail.com

Internet: <https://www.skpb.lodz.pl/muszyna-zlockie>

E-mail: muszyna.skpbloodz@gmail.com

Koszt noclegu: w namiotach bazowych: 14-16 zł; pole namiotowe: 10-12 zł

Zniżki: Unia Baz (20%); PTTK (20%); PTTK+Unia Baz (30%); 50% < 7 lat

Odległość od parkingu ([m.] / [czas]): 1200 m / 20'

Akceptowanie zwierząt: tak

Lb. miejsc: w namiotach stacjonarnych / w namiotach własnych: 50 / 100

Maksymalna liczba miejsc na polu namiotowym: 40 (miejsc na namioty)



Na skrzyżowaniu w Złockim, obok sklepu Groszek, skręcamy na Jastrzębik. Kilkaset metrów dalej, nieopodal rozlewni wody mineralnej, schodzimy z drogi asfaltowej - tu można zaparkować - 1200 metrów od bazy.

Krótsza trasa wiedzie znakowaną ścieżką przez las („Szlak sadzonego jaja”) - 15 min. Druga, 20 min. trasa, prowadzi początkowo drogą z płyt. Około 10 m. za rozlewnią po prawej stronie drogi znajduje się szlakowskaz kierujący przez łąki, a dalej skrajem lasu do bazy.

Trzecim wariantem jest przejście „Szlakiem sadzonego jaja” z okolic zamku w Muszynie przez Koziejówkę.



Położenie: Radocyna w Beskidzie Niskim, Dolina Wisłoki

Położenie (GPS): 49°27'58,7"N 21°22'22,1"E

Klub (afiliacja): SKPG przy Oddziale Akademickim PTTK w Krakowie

Otwarte: lipiec – sierpień

Liczba miejsc: 40

Rezerwacja / kontakt: e-mail / tel. +48 502 505 966 lub +48 514 017 586

Internet: <http://bazaradocyna.pttk.pl>

E-mail: radocyna.team@gmail.com

Koszt noclegu: w namiotach bazowych: 15 zł; pole namiotowe: 8 zł

Zniżki: PTTK lub Unia (20 %), PTTK+Unia (30%), dzieci (100% < 7 lat; 50% < 16 lat), SKPx i kursanci (100%), OA PTTK (50% / 100%), "Prawdziwy Turysta" (50%)

Odległość od parkingu ([m.] / [czas]): parking pod bazą

Akceptowanie zwierząt: tak - nieagresywnych

Lb. miejsc w namiotach stacjonarnych / lb. miejsc w chatce: 40 / 0

Maksymalna liczba miejsc na polu namiotowym: ok. 40



Można do nas dojść żółtym szlakiem lub żółtym i czarnym z Koniecznej. Wędrując niebieskim szlakiem granicznym należy skręcić w kierunku północnym na przełęczy Pod Zajęczym Wierchem i iść dalej zielonym szlakiem Lasów Państwowych. Od strony Wołowca na bazę dotrzemy szlakiem żółtym przez tereny dawnej wsi Nieznajowa. We wszystkich przypadkach dotrzemy do zbiegu nieistniejących wsi Lipna, Czarne i Radocyna przy Ośrodku Szkoleniowym Lasów Państwowych "Radocyna" - gdzie znajdziemy drogowskazy na bazę.



Położenie: Beskid Niski, Magurski Park Narodowy

Położenie (GPS): 49°29'21,9"N 21°23'35,2"E

Klub (afiliacja): Koło PTTK nr 18 Miłośników Nieznajowej

Otwarte: zgodnie z grafikami na stronie

Liczba miejsc: 20

Rezerwacja / kontakt: sixx@o2.pl

Internet: <http://nieznajowa.obozy.pl>

E-mail: sixx@o2.pl

Koszt noclegu: Bezpłatnie. Mile widziane prace na rzecz obiektu

Zniżki: niepotrzebne

Odległość od parkingu ([m.] / [czas]): 2 km (pobocze droga nr 992)

Akceptowanie zwierząt: Tylko łagodne i spokojne

Lb. miejsc w namiotach stacjonarnych / baza (bacówka): 0 / 0

Maksymalna liczba miejsc na polu namiotowym: 10



Do bazy dojechać można samochodem, ale alternatywną formą dotarcia oprócz samochodu czy roweru jest autobus jadący na trasie Jasło-Grab (droga nr 992) i przystanek Rostajne Skrzyżowanie, skąd do Nieznajowej należy iść pieszo około 2 km. Autobusy odjeżdżają z dworca PKS w Jaśle. Alternatywne wersje autobusowe:

1. Autobusem Gorlice -> Jasionka a następnie pieszo Jasionka -> Czarne -> Nieznajowa
2. Autobusem Gorlice -> Konieczna, a następnie pieszo żółtym szlakiem Konieczna -> Radocyna -> Nieznajowa



Położenie: Beskid Niski, u podnóży Cergowej; Zawadka Rymanowska

Położenie (GPS): 49°27'58,7"N 21°22'22,1"E

Klub (afiliacja): Oddział Akademicki PTTK im. W. Pola w Lublinie; SKPB Lublin

Otwarte: 29.06–01.09.2024 r; w pozostałych terminach po uzgodnieniu

Liczba miejsc: 28 (chata), 6 (spichlerz), podłoga 40; pole namiotowe: ok. 20

Rezerwacja / kontakt: +48 607 062 886, +48 602 384 665

Internet: <http://skpb.lublin.pl/zawadka/baza>; FB @ZawadkaSKPBLublin

E-mail: kontakt.skpb.lublin@gmail.com

Koszt noclegu: 20 zł w chałupie/spichlerzu; 10 zł w namiocie własnym

Zniżki: PTTK, Unia Baz (20%), PTTK+Unia (30%), z plecakiem (25% w chacie) dzieci (100% < 7 lat; 50% < 15 lat), SKPx (100% w sezonie, maks 2 noce),

Odległość od parkingu ([m.] / [czas]): ok. 110 m / 2'

Akceptowanie zwierząt: tak – po zgłoszeniu

Lb. miejsc w namiotach stacjonarnych / lb. miejsc w chatce: 34 / 0

Maksymalna liczba miejsc na polu namiotowym: ok. 20



Jak dojechać:

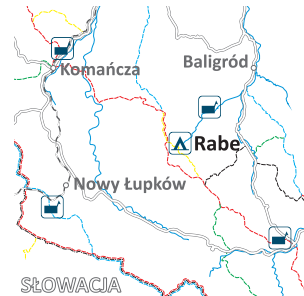
– drogą z Trzciany, kierunek Zawadka Rymanowska – ok. 3,3 km.

Jak dojść:

– od Głównego Szlaku Beskidzkiego ze szczytu Cergowej – żółty szlak gminny w kierunku Zawadki Rymanowskiej (ok. 35 min). Szlak schodzi przy cerkwi. Dalej asfaltem ok. 700 m w górę wsi;

– drogą z Trzciany (przystanek autobusowy Trzciana – dół), ok. 35-40 min;

– pełną drogą z Lubatowej (pętla bus – góra) przez przełęcz 507- ok. 45-50 min.



Położenie: Rabe koło Baligródu, dolina Rabińskiego Potoku

Położenie (GPS): 49°16'51,0"N 22°12'22,0"E

Klub (afiliacja): Studencki Klub Podróżniczy „Czwórka” – SGGW

Otwarte: 22.06.2024 – 15.09.2024

Liczba miejsc: 25 (bazowe) + 30 (pole namiotowe)

Rezerwacja / kontakt: poprzez e-mail lub facebook; grupy >6 osób

Internet: <https://facebook.com/bazarabe>

E-mail: sbn.rabe@gmail.com

Koszt noclegu: namiot bazowy 15 zł/os, własny 10 zł/os

Zniżki: uczniowie i studenci – 20 %

Odległość od parkingu ([m.] / [czas]): 4 km, 1h 10 min.


Akceptowanie zwierząt: tak

Lb. miejsc w namiotach stacjonarnych / lb. miejsc w chatce: 25 / 0

Maksymalna liczba miejsc na polu namiotowym: 30



Studencka baza namiotowa Rabe położona jest w Bieszczadach na terenie Nadleśnictwa Baligród. Aby dotrzeć bezpośrednio do bazy autem trzeba mieć przepustkę od Nadleśnictwa lub można zostawić auto na parkingu przy chacie Huczvice. Komunikacją publiczną najbliżej do bazy można dojechać do Baligródu busami dalekobieżnymi lub w okolicy ośrodka wypoczynkowego „Bystre” busami lokalnymi a następnie dojść do bazy doliną Rabińskiego Potoku. Idąc Głównym Szlakiem Beskidzkim można trafić do bazy żółtym szlakiem dojściowym lub zejść asfaltową drogą w dół, bezpośrednio na Przełęcz Żębrak.



Położenie: Łopienka k/Cisnej

Położenie (GPS): 49°15'21,52"N 22°21'56,62"E

Klub (afiliacja): Klub Łopienka (w organizacji) przy Oddziale Międzyuczelnianym PTTK w Warszawie

Otwarte: 23.06.2024 – 31.08.2024

Liczba miejsc: 30 w namiotach bazowych + pole namiotowe

Rezerwacja / kontakt: zorganizowane grupy: sbnlopienka@gmail.com

Internet: <https://facebook.com/lopienka>

E-mail: sbnlopienka@gmail.com

Koszt noclegu: 20 zł/osoba/namiot bazowy, 18 zł/osoba/namiot własny

Zniżki: PTTK (20%), przewodnicy PTTK (30%), Unia (20%)

Odległość od parkingu ([m.] / [czas]): 1,5 km

Akceptowanie zwierząt: tak

Lb. miejsc w namiotach stacjonarnych / lb. miejsc w chatce: 30 / 0

Maksymalna liczba miejsc na polu namiotowym: 15



Jak już jakoś dotarliśmy w okolice bazy, to musimy jeszcze chwilę poczłapać. Z PKS Dożyca – Skrzyżowanie udajemy się drogą asfaltową na północ w kierunku Terki. Na zakręcie za mostkiem odbijamy leśną szutrowką w lewo i pniemy się około godziny ku przełęczu. Tam napotkamy biało-czerwone kwadraki, które prowadzą nas wprost do bazy. Jeśli zaś dojechalibyśmy do Polanek, to skręcamy w gruntową drogę na zachód, prowadzącą do nieistniejącej już wsi Łopienka, aż dochodzimy do cerkwi. Pod cerkwią znajdujemy drogowy znak do bazy.

1. Obiektami SBN PTTK mogą być bazy namiotowe, chatki studenckie, schroniska, inne obiekty noclegowe zarówno sezonowe jak i całoroczne.

2. SBN ma na celu propagowanie i popularyzację turystyki kwalifikowanej zwłaszcza wśród młodzieży; umożliwienie obiektom prywatnym oraz należącym do innych organizacji afiliowania przy PTTK oraz wspólnej pracy z obiektami PTTK na rzecz turystyki kwalifikowanej; ujednolicenie zasad korzystania z obiektów noclegowych.

3. Obiekty Studenckiej Bazy Noclegowej PTTK służą wszystkim turystom.

4. Obiekt SBN PTTK oznaczony jest na zewnątrz wyraźnym emblematem PTTK. W obiektach uwidocznione są: Regulamin Obiektu Studenckiej Bazy Noclegowej PTTK zatwierdzony przez KA ZG PTTK oraz regulamin wewnętrzny obiektu, plakat SBN PTTK zatwierdzony przez KA ZG PTTK, cennik usług wraz z informacją o rabatach.

5. Obiekt SBN PTTK w ramach oferowanych usług zapewnia, co najmniej:

- noclegi w warunkach turystycznych,
- wrzątek do naczyń własnych turysty bezpłatnie lub w zamian za zimną wodę,
- nieodpłatne korzystanie z pieca lub kuchni elektrycznej i infrastruktury kuchennej, umożliwiającej przygotowanie posiłku we własnym zakresie,
- spożycie w jadalni posiłków przygotowanych we własnym zakresie,
- wykorzystanie jadalni w charakterze świetlicy poza okresem spożycia posiłków,
- w razie wypadku skorzystanie z apteczki wyposażonej w środki pierwszej pomocy,
- turystom nocującym w obiekcie SBN PTTK, możliwość suszenia odzieży i obuwia, a także naprawy sprzętu turystycznego we własnym zakresie.

6. Podmiot prowadzący obiekt SBN PTTK udziela w ciągu 14 dni od powiadzi w sprawie rezerwacji noclegów. Odpowiedź jest wiążąca dla obu stron.

7. Turyści przyjmowani są na nocleg według kolejności zgłoszeń. Obiekty SBN PTTK udzielają Rabatu PTTK, według zasad określonych przez ZG PTTK oraz dodatkowych rabatów określonych przez Komisję Akademicką ZG PTTK.

8. Komisja Akademicka raz do roku określa i publikuje na swoich stronach internetowych maksymalną wysokość opłat za nocleg w obiektach SBN oraz listę obowiązujących rabatów KA.

9. Turyście, którzy nie ma możliwości bezpiecznego dotarcia do innego obiektu noclegowego, stacji kolejowej, lub miejscowości, a także ze względu na zjawiska atmosferyczne, itp. obiekt obowiązany jest udzielić schronienia i jednego noclegu – nawet jeżeli wszystkie miejsca noclegowe są zajęte. Udzielenie noclegu w warunkach zastępczych upoważnia do pobrania opłaty nieprzekraczającej ceny najtańszego noclegu w danym obiekcie SBN PTTK.

10. W obiektach SBN PTTK obowiązuje cisza nocna – używanie instrumentów muzycznych i urządzeń nagłaśniających nie może zakłócać wypoczynku innych turystów.

11. W okresie od 25 grudnia do 5 stycznia obiekt jest zwolniony z przestrzegania punktów 7 i 9 powyższego regulaminu.

Zarząd Główny PTTK

„Unia Baz” to system współpracy baz namiotowych. Powstała w roku 1995 z inicjatywy Oddziału Międzyuczelnianego PTTK w Warszawie i SKPB w Lublinie. Na samym początku do Unii należały Łopienka i Rabe oraz Jawornik k/Rzpedzi i Solinka. Obecnie do Unii Baz należą: Madejowe Łoże, Lubań, Pod Wysoką, Złockie, Regetów, Radocyna, Wisłoczek, Rabe, Łopienka, Zawadka Rymanowska, Chatka w Zyndranowej, Chata Na Końcu Świata.

Zasady systemu są następujące:

- 20% zniżki dla turystów, którzy potwierdzą rachunkiem swój pobyt na którejkolwiek z innych baz Unii Baz,
- 30% zniżki dla członków PTTK, którzy potwierdzą rachunkiem swój pobyt na którejkolwiek z innych baz Unii Baz, o ile obiekt udziela zniżek PTTK.

„HDK” to Honorowy Dawca Krwi. Rabat przyznawany jest na podstawie legitymacji Honorowego Dawcy Krwi, pod warunkiem, że ostatnie pobranie miało miejsce nie dawniej niż przed rokiem. Rabat nie sumuje się z innymi ulgami.

Z okazji jubileuszu 60-lecia przewodnictwa studenckiego w Polsce, z inicjatywy Oddziału Akademickiego PTTK w Krakowie, powstała Bazowa Odznaka Turystyczna (projekt: Janusz Trzebiatowski, Natalia Figiel), do której zdobywania zachęcamy wszystkich turystów, miłośników baz namiotowych, oraz bazowych wieczorów przy ognisku. Odznaka posiada 4 stopnie: „Dziecięca”, Mała, Duża oraz „Korona Baz”.

Wyciąg z regulaminu odznaki:

pkt 8. Warunki zdobycia odznaki w danym stopniu są następujące:



„Dziecięca” – odwiedzenie minimum dwóch różnych studenckich baz namiotowych.

stopień mały – odwiedzenie czterech różnych studenckich baz namiotowych, w tym nocleg na co najmniej dwóch z nich.

stopień duży – odwiedzenie ośmiu różnych studenckich baz namiotowych, w tym nocleg na co najmniej czterech z nich oraz wzięcie udziału w jednej cyklicznej imprezie bazowej (np. „Gorcstok”, „Dzień NaLeśnika”, „Śpiewanki Turystyczne”).

„Korona Baz” – odwiedzenie wszystkich studenckich baz namiotowych, z co najmniej jednym noclegiem na każdej z nich.

pkt 9. Podstawą do weryfikacji odznaki jest kronika odwiedzanych baz, którą można prowadzić w dowolnej formie.

Zapraszamy do zapoznania się z regulaminem dostępnym na www.oakrakow.pttk.pl oraz do zdobywania Odznak już w nadchodzącym sezonie.

Do zobaczenia na bazie!



TURYSTA



Turysta to kwartalnik turystyczno-krajoznawczy wydawany przez Wydawnictwo PTTK „Kraj”

W roku 2020 został stworzony wortal „Turysta”, w którym publikowane są artykuły krajoznawcze i turystyczne przesyłane przez działaczy PTTK. Od 2021 roku czasopismo jest wydawane drukiem.

„Turysta” to pismo miłośników piękna Polski i świata, krajoznawców i turystów, przewodników i pasjonatów, członków PTTK i nie tylko...

W kolejnych numerach znaleźć można fascynujące turystyczne opowieści, relacje z wypraw, poznać wiele nietuzinkowych osób i ciekawych miejsc. Autorzy publikacji w „Turyście” to wybitni krajoznawcy, badacze, blogerzy oraz aktywni podróżnicy. Chcesz wiedzieć, jak dawniej postrzegano turystykę albo jak przepłynąć kajakiem Krutynię? Czy może chcesz przejechać 100 km brzegiem Bałtyku lub przejechać szlakiem rowerowym po Mazowieckim Parku Krajobrazowym? A może chcesz poznać perły suwalskiej przyrody lub wybrać się na wycieczkę w Pieniny? To tylko niektóre z wielu tematów, które ukazały się na łamach „Turysty” w latach 2021-2024.

Zapraszamy do lektury!

Wersja elektroniczna na stronie www.turysta.pttk.pl

Redakcja „Turysty” e-mail: turysta@pttk.pl



Redakcja Gazety Górskiej

www.gazetagorska.pttk.pl; e-mail: gazetagorska@cotg.pttk.pl

www.facebook.com/gazetagorska



24

INFORMATOR 2024

Studentkie bazy namiotowe

Redakcja Wędrownika

www.cfk.pttk.pl; e-mail: biuro@cfk.pttk.pl, rpk@cfk.pttk.pl

www.facebook.com/wedrownik.pttk

Zagraj w grę planszową
i zdobądź 5 szczytów

-25%

kod: PTTK25



Kod ważny na gry planszowe
na stronie www.TREFL.COM

Rabaty nie łączą się. Promocja trwa do 30.09.2024r

Szedł mi to :)



**Wędruj z nami
zapraszamy na bazy PTTK**

