

# Studenckie Bazy Namiotowe PTTK

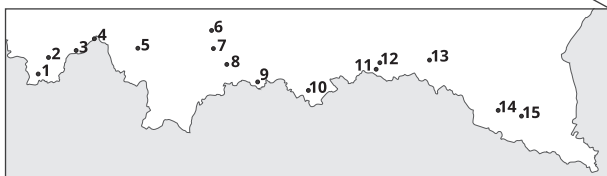
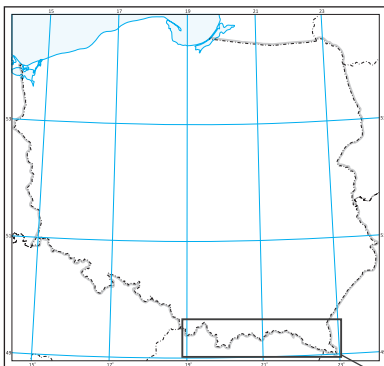


**INFORMATOR 2026**

## Studenckie

### Bazy Namiotowe PTTK

1. Przysłop Potócki
2. Zagroń
3. Górowa
4. Głuchaczki
5. Madejowe Łoże
6. Gorc
7. Lubań
8. Polana Wały
9. Pod Wysoką (Jaworki)
10. Złockie
11. Radocyna
12. Nieznajowa
13. Zawadka Rymanowska
14. Rabe
15. Łopienka



Informator SBN PTTK zawiera dane z kwietnia 2026 r.

Informator SBN PTTK w formacie PDF jest do pobrania ze strony internetowej PTTK:

<http://www.pttk.pl>

<http://www.cfk.pttk.pl>



**Przed przyjazdem sprawdź czy baza jest już otwarta.**

Informator Studenckich Baz Namiotowych PTTK wydano z inicjatywy  
**Działu Programowo-Promocyjnego Biura ZG PTTK**

Treść merytoryczna: Dział Programowo-Promocyjny Biura ZG PTTK

Redakcja, układ, opracowanie graficzne i mapy: Marek Lawin

**Centrum Fotografii Krajoznawczej PTTK im. Waldemara Dońca w Łodzi**

Fotografia na okładkach: „Bieszczady” (fot. Beata Pawełczyk-Kopicka, 2023 r.

Komisja Fotografii Krajoznawczej przy Oddziale PTTK Chorzów).

Warszawa, maj 2026 r.

ISBN 978-83-981065-0-4



## Drogi Turysto!

Kolejny rok oddajemy w Twoje ręce Informator po Studenckich Bazach Namiotowych PTTK. Czym są Studenckie Bazy Namiotowe? To niezwykle miejsca, które pozwalają choć na chwilę wyrwać się z codziennego rytmu i odnaleźć przestrzeń na ruch, oddech i prostą radość wędrowania. Poprzez turystykę górską dają możliwość prawdziwego odpoczynku — bliżej natury i z dala od pośpiechu. To przestrzenie bezpośredniego obcowania z przyrodą oraz spotkań z ludźmi, którzy myślą podobnie. To także tereny, gdzie nie ma ciągłego zasięgu 5G, ale jest coś znacznie cenniejszego — uważność i obecność. Zamiast szukać sygnału w telefonie, zaczynamy „logować się do życia” — spędzając wieczory i noce przy ognisku, muzyce i turystycznych opowieściach, otoczeni górkami pejzażami i w prawdziwym kontakcie z drugim człowiekiem. Takie są właśnie Studenckie Bazy Namiotowe PTTK!

W trzymanym przez Ciebie Informatorze znajdziesz obiekty prowadzone przez poszczególne kluby i koła przewodnickie PTTK, m.in.: z Łodzi, Krakowa, Katowic, Gliwic czy Warszawy. Wszystkie obiekty znajdują się w Beskidach, dzięki czemu w prosty sposób możesz wybrać się na górskie wędrowki zaczynając od Beskidu Śląskiego poprzez Beskid Żywiecki, Beskid Wyspowy, Gorce, Pieniny, Beskid Sądecki, Beskid Niski, a w Bieszczadach kończąc. Cena noclegów jest niezwykle atrakcyjna, to zaledwie kilka – kilkanaście złotych.

Warto wiedzieć, iż mimo użycia przymiotnika „studencki” obiekty te są otwarte dla każdego, nie ma znaczenia czy jesteś, byłeś lub będziesz studentem. Na każdej Bazie Namiotowej oferowane są noclegi w namiotach bazowych (zarówno tych mniejszych: 2/3-osobowych, rodzinnych, skończywszy na tzw. NS-ach na ok. 10 osób). Na terenie Bazy bez problemu można również rozbić własny namiot i korzystać z jej uroków oraz udogodnień infrastrukturalnych. Każda Baza i Chatka jest wyposażona w kuchnię z piecem, jadalnię oraz węzły sanitarne (WC, prysznic, miejsce do mycia) – oczywiście w warunkach turystycznych. Bazy posiadają ujęcia wody pitnej, miejsce na ognisko czy wiatę ze stołami i ławkami. Najważniejsza jest jednak niepowtarzalna i niezapomniana atmosfera, która powoduje, że jeżeli raz trafiłeś na którąś z baz, z pewnością tam powrócisz! W razie pytań bądź innych spraw pomocą oraz radą służą zawsze sympatyczni i otwarci na drugiego człowieka „bazowi”/”chatkowi”, którzy w danej chwili opiekują się obiektem.

Do zobaczenia na Bazach!

# JAK WSTĄPIĆ DO PTTK?

**Idź do wybranego oddziału:**  
[www.oddzialy.pttk.pl/branches](http://www.oddzialy.pttk.pl/branches)



**Zabierz ze sobą:**  
zdjęcie legitymacyjne i wypełnioną deklarację członkowską (możesz ją otrzymać na miejscu).

**Opłać składkę członkowską:**  
uzyskasz dodatkowo ubezpieczenie i zniżki w obiektach noclegowych PTTK.



Archiwalia  
CFK-PTTK



Wędruj  
z apką PTTK





**Położenie:** Przełęcz Przysłop Potócki, Worek Raczański

**Położenie (GPS):** 49°26'31,8" N 19°02'38,3" E

**Klub (afiliacja):** Oddział Uczelniany PTTK im. prof. Zenona Klemensiewicza przy Politechnice Śląskiej w Gliwicach

**Otwarte:** lipiec – sierpień

**Liczba miejsc:** 30

**Rezerwacja / kontakt:** +48 609 316 025

**Internet:** <https://przysloppotocki.pl>

**E-mail:** [poczta@przyslop-potocki.pttk.pl](mailto:poczta@przyslop-potocki.pttk.pl)

**Koszt noclegu:** bazowy – 15 zł/os (12 zł), własny 10 zł/os (8 zł)

**Zniżki:** PTTK, SKPx, HDK, studenci i uczniowie, przew. górcy, Karta Euro26

**Odległość od parkingu ([m.] / [czas]):** 1,8 km

**Akceptowanie zwierząt:** tak

**Lb. miejsc w namiotach stacjonarnych / w namiotach własnych:** 30 / 30

**Maksymalna liczba miejsc na polu namiotowym:** 60



Baza położona jest przy niebieskim (dawnym czarnym) szlaku z Soli na Bendoszkę, który rozpoczyna się na dworcu kolejowym w Soli, dalej wiedzie przez Łysicę do Rycerki Dolnej, a stąd prowadzi na szczyt Praszywki Wielkiej (ok. 3,5 h). Druga możliwość, to dojście szlakiem bazowym z Rycerek (ok. 40 min), 100 m przed leśniczówką (są tabliczki). W pobliżu jest miejsce na pozostawienie samochodu. Na bazę można też dotrzeć bez szlaku z Rycerki Górnej Kolonii (ok. 50 min) drogą rozpoczynającą się między mostem nad potokiem oraz budynkiem leśnictwa.



**Położenie:** grzbiet Zapolanki, przy żółtym szlaku z Rajczy na Redykalny Wierch

**Położenie (GPS):** 49°30'3,5"N 19°09'16,7"E

**Klub (afiliacja):** SKPB Oddział Międzyuczelniany PTTK w Katowicach

**Otwarte:** lipiec – sierpień (IX-VI - weekendy, poza sezonem tylko rezerwacja)

**Liczba miejsc:** 20

**Rezerwacja / kontakt:** Jolanta Mazurek +48 538 372 560; zagron@skpb.org

**Internet:** <https://chatanazagroniu.pl>

**E-mail:** zagron@skpb.org

**Koszt noclegu:** 10 – 25 zł

**Zniżki:** PTTK (20% lub 30%), dzieci (100% < 7 lat), SKPx (15 zł)

**Odległość od parkingu ([m.] / [czas]):** ↑ 40'; ↓ 30' (Rajcza Nickulina)

**Akceptowanie zwierząt:** tak - zwierzęta mają dostęp do werandy

**Lb. miejsc w namiotach stacjonarnych / lb. miejsc w chatce:** 15 / 30

**Maksymalna liczba miejsc na polu namiotowym:** 15



Chatka studencka w masywie Zapolanki nad Rajczą przy żółtym szlaku z Rajczy Nickuliny. Najdogodniejsze dojście do chatki znajdziemy od strony Rajczy doliną Nickuliny. Do chatki prowadzi żółty szlak z dworca PKP Rajcza. Po 3,5 km drogi mijamy kaplicę w Nickulinie i skręcamy w prawo, gdzie czeka nas 40 minut spaceru na grzbiet Kiczory. 100 metrów przed grzbietem docieramy do drogi prowadzącej do chatki. Zostało nam 200 m wzdłuż polany. Od strony Redykalnego Wierchu idziemy grzbietem Zapolanki, aż do kapliczki pod Kiczorą i połączenia ze szlakiem czarnym z centrum Ujsół. Schodzimy 2 min żółtym szlakiem, a następnie skręcamy w prawo na drogę do chatki.



**Położenie:** Beskid Żywiecki – Masyw Pilska

**Położenie (GPS):** 49°33'00,1"N 19°18'30,0"E

**Klub (afiliacja):** SKPB Oddział Międzyuczelniany PTTK w Katowicach

**Otwarte:** 27.06.2026 – 29.08.2026

**Liczba miejsc:** 30 + 30 + 20

**Rezerwacja / kontakt:** sezon: Ewald „Misiek” Przewoźnik +48 515 794 955

**Internet:** <https://skpb.org/gorowa>

**E-mail:** [gorowa@skpb.org](mailto:gorowa@skpb.org)

**Koszt noclegu:** 10 – 15 zł

**Zniżki:** PTTK (20% lub 30%), dzieci (100% > 7 lat), SKPx (100%)

**Odległość od parkingu ([m.] / [czas]):** ↑ 1h 30'; ↓ 1 h (Korbiefów)


**Akceptowanie zwierząt:** tak

**Lb. miejsc: w namiotach stacjonarnych / baza (bacówka):** 40 / 20

**Maksymalna liczba miejsc na polu namiotowym:** 10



Baza namiotowa przy starej bacówce w masywie Pilska na wysokości Buczynki. Położona przy malowniczym szlaku z Korbiefowa/Sopotni na Halę Miziową. Jest dobrą alternatywą dla schroniska, które znajduje się 20 min powyżej na Hali Miziowej. Do bazy dojdziemy zielonym szlakiem od strony schroniska. Po dotarciu do pierwszych polanek na wysokości Buczynki, gdzie szlak zielony odbija w lewo, schodzimy prosto za drogowskazem. Po 50 metrach widzimy bacówkę. Od północy po dotarciu do przestronnej Hali Jodłowcowej pod Buczynką skręcamy w lewo za drogowskazem na bazę. Po 100 m ścieżką przez las docieramy do bacówki.



**Położenie:** Przełęcz Głuchaczki w Beskidzie Żywieckim – Masyw Mędralowej

**Położenie (GPS):** 49°35'49,6"N 19°25'57,0"E

**Klub (afiliacja):** SKPB Oddział Międzyuczelniany PTTK w Katowicach

**Otwarte:** 27.06.2026 – 29.08.2026

**Liczba miejsc:** 30 – 50

**Rezerwacja / kontakt:** Hanna Bednarczyk +48 881 234 017;

Justyna Suhecka e-mail: gluchaczki@skpb.org

**Internet:** <https://skpb.org/gluchaczki>

**E-mail:** [gluchaczki@skpb.org](mailto:gluchaczki@skpb.org)

**Koszt noclegu:** 10 – 15 zł

**Zniżki:** PTTK (20% lub 30%), dzieci (100% < 7 lat), SKPx (100%)

**Odległość od parkingu ([m.] / [czas]):** ↑ 25'; ↓ 20' (Przysiółek Głuchaczki)

**Akceptowanie zwierząt:** tak

**Lb. miejsc w namiotach stacjonarnych / lb. miejsc w chatce:** 50 / 0

**Maksymalna liczba miejsc na polu namiotowym:** 20



Baza na Przeł. Głuchaczki przy granicy ze Słowacją umiejscowiona na południe od Mędralowej, przy Głównym Szlaku Beskidzkim w połowie drogi między Babią Górą a Pilskiem. Na bazę można dotrzeć najszybciej z Przyborowa, parkując samochód na zakręcie przed znakiem zakazu w przysiółku Głuchaczki (uprzednio zapytać o możliwość zaparkowania u gospodarza). Następnie pieszo drogą szutrową w górę (ok. 800 metrów) do bazy. Alternatywnie: dojeżdżając PKS-em do przystanku Przyborów - Moczarki, następnie przejście drogą wzdłuż doliny Przybyłki (ok. 1,5h). Na bazę można dojść również czerwonym szlakiem z Markowych Szczawin (ok. 3h), lub z Przełęczy Glinne czerwonym szlakiem (4h).



**Położenie:** Podwilk, dolina Bębenkiego Potoku

**Położenie (GPS):** 49°35'14,35" N 19°43'46,80"E

**Klub (afiliacja):** Oddział Międzyuczelniany PTTK w Warszawie – Koło nr 11;  
Stowarzyszenie Studencki Klub Górski w Warszawie

**Otwarte:** lipiec – sierpień

**Liczba miejsc:** 30

**Rezerwacja / kontakt:** tel. +48 661 310 463

**Internet:** <https://skg.uw.edu.pl>

**E-mail:** [podwilk@skg.uw.edu.pl](mailto:podwilk@skg.uw.edu.pl)

**Koszt noclegu:** w namiotach bazowych: 15 zł; pole namiotowe: 10 zł

**Zniżki:** tylko do 7 dni, Unia Baz, PTTK (20%); przewodnicy górscy – 100%

**Odległość od parkingu ([m.] / [czas]):** 100 m

**Akceptowanie zwierząt:** psy tylko na smyczy

**Lb. miejsc w namiotach stacjonarnych / lb. miejsc w chatce:** 30 / 0

**Maksymalna liczba miejsc na polu namiotowym:** 30



Baza namiotowa „Madejowe Łoże” jest położona w malowniczej dolinie Potoku Bębenkiego, u stóp Madejowej. Do bazy można dotrzeć drogą gruntową bezpośrednio z Podwilka (przystanek autobusowy Podwilk kościół – 1,5 km; możliwy dojazd samochodem). Najbliższy tranzytowy szlak turystyczny to niebieski szlak wiodący z Policy przez Przełęcz Bory, Żeleźnicę i Przełęcz Sieniawską (stacja PKP Pyzówka) na Stare Wierchy w Gorcach. Od tego szlaku można do bazy dojść wyznakowaną ścieżką (ok. 40 minut).



**Położenie:** Gorce – Gorc, Hale Gorcowskie

**Położenie (GPS):** 49°33'27,83"N 20°14'49,95"E

**Klub (afiliacja):** SKPG przy Oddziale Akademickim PTTK w Krakowie

**Otwarte:** 15.06.2026 – 28.08.2026

**Liczba miejsc:** 45

**Rezerwacja / kontakt:** formularz WWW / +48 506 790 072 (tylko SMS)

**Internet:** <http://bazagorc.pttk.pl>

**E-mail:** [bazagorc@gmail.com](mailto:bazagorc@gmail.com)

**Koszt noclegu:** 15 zł namiot bazowy, 10 zł namiot własny

**Zniżki:** PTTK, przew. beskidzcy, OA PTTK (50%), SKPx (100%)

**Odległość od parkingu ([m.] / [czas]):** 1h

**Akceptowanie zwierząt:** tak

**Lb. miejsc: w namiotach stacjonarnych / baza (bacówka):** 45 / 0

**Maksymalna liczba miejsc na polu namiotowym:** 50



Do Bazy Gorc można dojść następującymi szlakami:

- niebieskim szlakiem z Lubomierza Rzek na szczyt Gorca, potem szlakiem zielonym;
- czerwonym i zielonym szlakiem od strony Turbacza;
- zielonym szlakiem z Ochoćnicy Dolnej Gorcowego;
- czerwonym szlakiem gminnym z przełęczy Wierch Młynne na polanę Gorc Młynieński i dalej drogą bez szlaku;
- bez szlaku drogą z Ochoćnicy Górnej Jamnego.



**Położenie:** Polana Wierch Lubania, Pasma Lubania, Gorce

**Położenie (GPS):** 49°29'17,5"N 20°20'25,8"E

**Klub (afiliacja):** SKPG przy Oddziale Akademickim PTTK w Krakowie

**Otwarte:** 14.06.2026 – 10.09.2026

**Liczba miejsc:** 45

**Rezerwacja / kontakt:** formularz na stronie internetowej

**Internet:** <http://bazaLuban.pttk.pl>

**E-mail:** [luban.skpg.krakow@gmail.com](mailto:luban.skpg.krakow@gmail.com)

**Koszt noclegu:** 15 zł namiot bazowy, 10 zł namiot własny

**Zniżki:** PTTK, zróżnicowane dla: Unia, przew. beskidzcy, OA PTTK (50%)

**Odległość od parkingu ([m.] / [czas]):** 2 h 00'

**Akceptowanie zwierząt:** tak

**Lb. miejsc w namiotach stacjonarnych / lb. miejsc w chatce:** 45 / 0

**Maksymalna liczba miejsc na polu namiotowym:** 45



Na bazę dotrzeć można z Krościenka (3 h 45 min) szlakiem czerwonym lub z Przełęczą Knurowskiej (4 h 15 min), szlakiem niebieskim z Ochothnicy Dolnej (2 h 50 min), a z drugiej idąc z Przełęczą Snozka (2 h 30 min). Natomiast szlakiem żółtym z Kluszkowiec (2 h 45 min) lub zielonym z Tylmanowej (3 h 10 min – najbardziej strome podejście na bazę). Ponadto istnieją ścieżki nieoznakowane do bazy, jak np. z Grywałdu, która w dolnej części prowadzi przez las wzdłuż ul. Lubań, a następnie łączy się ze szlakiem zielonym (jest to najkrótsze wyjście do bazy, ok. 2h) czy też np. z Krośnicy i innych miejscowości.



**Położenie:** Polana Wały pod Krzystonowem, szlak Jasień - Mogielica

**Położenie (GPS):** 49°38'23,5"N 20°14'27,8"E

**Klub (afiliacja):** SKPB Oddział Międzyuczelniany PTTK w Katowicach

**Otwarte:** 27.06.2026 – 29.08.2026

**Liczba miejsc:** 40 – 20

**Rezerwacja / kontakt:** Mikołaj Bonk +48 881 234 018;

e-mail: waly@skpb.org; Michał Drożdżowski

**Internet:** <https://skpb.org/waly>

**E-mail:** [waly@skpb.org](mailto:waly@skpb.org)

**Koszt noclegu:** 10 – 15 zł

**Zniżki:** PTTK (20% lub 30%), dzieci (100% < 7 lat), SKPx (100%)

**Odległość od parkingu ([m.] / [czas]):** ↑ 40'; ↓ 30' (Przysiółek Białe)

**Akceptowanie zwierząt:** tak

**Lb. miejsc: w namiotach stacjonarnych / baza (bacówka):** 40 / 0

**Maksymalna liczba miejsc na polu namiotowym:** 20



Baza na Polanie Wały - pod Krzystonowem w Beskidzie Wyspowym, przy zielonym szlaku z Pórzeczek do Białego, 2 minuty od szlaku żółtego Rzeki – Mogielica. Do bazy najłatwiej dotrzeć zielonym szlakiem ze wsi Białe przy drodze 968 z Mszany Dolnej do Zarzeczca. Wspinaczka zajmie nam do 60 minut, aż trafimy na polanę gdzie stoi baza. Od strony przełęczy Przysłop i żółtego szlaku na Mogielicę dochodzimy do skrzyżowania ze szlakiem zielonym na wysokości Krzystonowa. Skracamy w prawo i schodzimy dwie minuty szlakiem zielonym, wychodząc prosto na bazę.



**Położenie:** Małe Pieniny, nad Wąwozem Homole, Jaworki k. Szczawnicy

**Położenie (GPS):** 49°23'22,3"N 20°33'19,8"E

**Klub (afiliacja):** SKPB Oddział Polesie w Łodzi

**Otwarte:** lipiec – sierpień

**Liczba miejsc:** 60+25 (miejsc na namioty)

**Rezerwacja / kontakt:** jaworki.skpbloodz@gmail.com; Amelia Szafrńska  
tel. +48 662 069 343; Darek Łapiński tel. +48 504 816 983

**Internet:** <http://skpb.lodz.pl/jaworki>; <http://facebook.com/Jaworki>

**E-mail:** [jaworki.skpbloodz@gmail.com](mailto:jaworki.skpbloodz@gmail.com)

**Koszt noclegu:** namiot bazowy – 14-16 zł, namiot własny 10-12 zł

**Zniżki:** PTTK (20%), Unia Baz (20%), PTTK+Unia Baz (30%), 50% < 7 lat

**Odległość od parkingu ([m.] / [czas]):** 2,5 km / ok. 45'

**Akceptowanie zwierząt:** tak

**Lb. miejsc w namiotach stacjonarnych / w namiotach własnych:** 60 / 60

**Maksymalna liczba miejsc na polu namiotowym:** 25 (miejsc na namioty)



Baza znajduje się przy zielonym szlaku z Jaworek przez Wąwóz Homole (ok 20 min. od bazy), pod szczyt Wysokiej (ok. 45 min. od bazy). W sąsiedztwie bazy przebiega także niebieski szlak wiodący z Rogacza Wielkiego głównym grzbietem Pienin w stronę Gorców i Beskidu Wyspowego. Z pobliskich Jaworek można dotrzeć zielonym szlakiem (tłok i śliskie kamienie w Homolach) lub wygodną drogą z rynku w Jaworkach przez Polanę Bukowinki (na której jest górna stacja wyciągu) i dalej szlakiem zielonym (trasa polecana dla idących z dużym obciążeniem). Ułatwieniem może być wjazd na Bukowinki całorocznym wyciągiem krzesełkowym.



**Położenie:** Beskid Sądecki, pasmo Jaworzyny Krynickiej, Złockie k. Muszyny.

**Położenie (GPS):** 49°22'14,39"N 20°54'0,89"E

**Klub (afiliacja):** SKPB Oddział Polesie w Łodzi

**Otwarte:** 27.06.2026 – 30.08.2026

**Liczba miejsc:** 50 + 40 (miejsc na namioty)

**Rezerwacja / kontakt:** formularz Google

**Internet:** <https://www.skpb.lodz.pl/muszyna-zlockie>

**E-mail:** [muszyna.skpbloodz@gmail.com](mailto:muszyna.skpbloodz@gmail.com)

**Koszt noclegu:** w namiotach bazowych: 14-16 zł; pole namiotowe: 10-12 zł

**Zniżki:** Unia Baz (20%); PTTK (20%); PTTK+Unia Baz (30%); 50% < 7 lat [cennik nieobowiązuje w czasie XXV TKM Śpiewanki 7-8.08.2026 r.]

**Odległość od parkingu ([m.] / [czas]):** 1200 m / 20'

**Akceptowanie zwierząt:** tak

**Lb. miejsc w namiotach stacjonarnych / w namiotach własnych:** 50 / 100

**Maksymalna liczba miejsc na polu namiotowym:** 40 (miejsc na namioty)



Na skrzyżowaniu w Złockim, skręcamy w prawo na Jastrzębik w kierunku Mofety. Kilkaset metrów dalej, nieopodal rozlewni wody mineralnej, schodzimy z drogi asfaltowej - tu można zaparkować - 1200 metrów od bazy.

Krótsza trasa wiedzie znakowaną ścieżką przez las („Szlak sadzonego jaja”) - 15 min. Druga, 20 min. trasa, prowadzi początkowo drogą z płyt. Około 10 m. za rozlewnią po prawej stronie drogi znajduje się szlakowskaz kierujący przez łąki, a dalej skrajem lasu do bazy.

Trzecim wariantem jest przejście „Szlakiem sadzonego jaja” z okolic zamku w Muszynie przez Koziejówkę.



**Położenie:** Radocyna w Beskidzie Niskim, Dolina Wisłoki

**Położenie (GPS):** 49°27'58,7"N 21°22'22,1"E

**Klub (afiliacja):** SKPG przy Oddziale Akademickim PTTK w Krakowie

**Otwarte:** 14.06.2026 – 28.08.2026

**Liczba miejsc:** 32

**Rezerwacja / kontakt:** e-mail / tel. +48 502 505 966 lub +48 514 017 586

**Internet:** <http://bazaradocyna.pttk.pl>

**E-mail:** [radocyna.team@gmail.com](mailto:radocyna.team@gmail.com)

**Koszt noclegu:** w namiotach bazowych: 15 zł; pole namiotowe: 10 zł

**Zniżki:** PTTK lub Unia (20 %), PTTK+Unia (30%), dzieci (100% < 7 lat; 50% < 16 lat), SKPx i kursanci (100%), OA PTTK (50% / 100%), "Prawdziwy Turysta" (50%)

**Odległość od parkingu ([m.] / [czas]):** parking pod bazą

**Akceptowanie zwierząt:** tak - nieagresywnych

**Lb. miejsc w namiotach stacjonarnych / lb. miejsc w chatce:** 32 / 0

**Maksymalna liczba miejsc na polu namiotowym:** ok. 40



Można do nas dojść żółtym szlakiem lub żółtym i czarnym z Koniecznej. Wędrując niebieskim szlakiem granicznym należy skręcić w kierunku północnym na przełęczy Pod Dębim Wierchem i iść dalej zielonym szlakiem Lasów Państwowych. Od strony Wołowca na bazę dotrzemy szlakiem żółtym przez tereny dawnej wsi Nieznajowa. We wszystkich przypadkach dotrzemy do zbiegu nieistniejących wsi Lipna, Czarne i Radocyna przy Ośrodku Szkoleniowym Lasów Państwowych "Radocyna" - gdzie znajdziemy drogowskazy na bazę.



**Położenie:** Beskid Niski, Magurski Park Narodowy

**Położenie (GPS):** 49°29'21,9"N 21°23'35,2"E

**Klub (afiliacja):** Koło PTTK nr 18 Miłośników Nieznajowej

**Otwarte:** zgodnie z grafikiem na stronie

**Liczba miejsc:** 20

**Rezerwacja / kontakt:** sixx@o2.pl

**Internet:** <http://nieznajowa.obozy.pl>

**E-mail:** sixx@o2.pl

**Koszt noclegu:** Bezpłatnie. Mile widziane prace na rzecz obiektu

**Zniżki:** niepotrzebne

**Odległość od parkingu ([m.] / [czas]):** 2 km (pobocze droga nr 992)

**Akceptowanie zwierząt:** Tylko łagodne i spokojne

**Lb. miejsc: w namiotach stacjonarnych / baza (bacówka):** 0 / 0

**Maksymalna liczba miejsc na polu namiotowym:** 10



Do bazy dojechać można samochodem, ale alternatywną formą dotarcia oprócz samochodu czy roweru jest autobus jadący na trasie Jasło-Grab (droga nr 992) i przystanek Rostajne Skrzyżowanie, skąd do Nieznajowej należy iść pieszo około 2 km. Autobusy odjeżdżają z dworca PKS w Jasle. Alternatywne wersje autobusowe:

1. Autobusem Gorlice -> Jasionka a następnie pieszo  
Jasionka -> Czarne -> Nieznajowa
2. Autobusem Gorlice -> Konieczna, a następnie pieszo żółtym szlakiem  
Konieczna -> Radocyna -> Nieznajowa



**Położenie:** Beskid Niski, u podnóży Cergowej; Zawadka Rymanowska

**Położenie (GPS):** 49°27'58,7"N 21°22'22,1"E

**Klub (afiliacja):** Oddział Akademicki PTTK im. W. Pola w Lublinie; SKPB Lublin

**Otwarte:** 28.06.2025 – 31.08.2025; w innych terminach po uzgodnieniu

**Liczba miejsc:** 28 (chata), 6 (spichlerz), podłoga 40; pole namiotowe: ok. 20

**Rezerwacja / kontakt:** +48 607 062 886, +48 602 384 665

**Internet:** <http://skpb.lublin.pl/zawadka/baza>; FB @ZawadkaSKPBLublin

**E-mail:** kontakt.skpb.lublin@gmail.com

**Koszt noclegu:** 20 zł w chałupie/spichlerzu; 10 zł w namiocie własnym

**Zniżki:** PTTK, Unia Baz (20%), PTTK+Unia (30%), z plecakiem (25% w chacie)  
dzieci (100% < 7 lat; 50% < 15 lat), SKPx (100% w sezonie, maks 2 noce),

**Odległość od parkingu ([m.] / [czas]):** ok. 110 m / 2'

**Akceptowanie zwierząt:** tak – po zgłoszeniu

**Lb. miejsc w namiotach stacjonarnych / lb. miejsc w chatce:** 34 / 0

**Maksymalna liczba miejsc na polu namiotowym:** ok. 20



**Jak dojechać:**

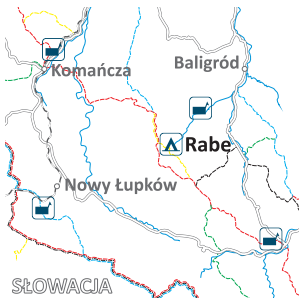
– drogą z Trzciany, kierunek Zawadka Rymanowska – ok. 3,3 km.

**Jak dojść:**

– od Głównego Szlaku Beskidzkiego ze szczytu Cergowej – żółty szlak gminny w kierunku Zawadki Rymanowskiej (ok. 35 min). Szlak schodzi przy cerkwi. Dalej asfaltem ok. 700 m w górę wsi;

– drogą z Trzciany (przystanek autobusowy Trzciana – dół), ok. 35-40 min;

– polną drogą z Lubatowej (pętla bus – góra) przez przełęcz 507- ok. 45-50 min.



**Położenie:** Rabe koło Baligródu, dolina Rabańskiego Potoku

**Położenie (GPS):** 49°16'51,0"N 22°12'22,0"E

**Klub (afiliacja):** Studencki Klub Podróżniczy „Czwórka” – SGGW

**Otwarte:** 20.06.2026 – 12.09.2026

**Liczba miejsc:** 25 (bazowe) + 40 (pole namiotowe)

**Rezerwacja / kontakt:** poprzez e-mail lub facebook; grupy >6 osób

**Internet:** <https://facebook.com/bazarabe>

**E-mail:** [skp4.sbn.rabe@gmail.com](mailto:skp4.sbn.rabe@gmail.com)

**Koszt noclegu:** namiot bazowy 15 zł/os, własny 10 zł/os

**Zniżki:** uczniowie i studenci – 20 %

**Odległość od parkingu ([m.] / [czas]):** 4 km, 1h 10 min.


**Akceptowanie zwierząt:** tak

**Lb. miejsc w namiotach stacjonarnych / lb. miejsc w chatce:** 25 / 0

**Maksymalna liczba miejsc na polu namiotowym:** 40



Studencka baza namiotowa Rabe położona jest w Bieszczadach na terenie Nadleśnictwa Baligród. Aby dotrzeć bezpośrednio do bazy autem trzeba mieć przepustkę od Nadleśnictwa lub można zostawić auto na parkingu przy chacie Huczvice. Komunikacją publiczną najbliżej do bazy można dojechać do Baligródu busami dalekobieżnymi lub w okolice ośrodka wypoczynkowego „Bystre” busami lokalnymi a następnie dojść do bazy doliną Rabańskiego Potoku. Idąc Głównym Szlakiem Beskidzkim można trafić do bazy żółtym szlakiem dojściowym lub zejść asfaltową drogą w dół, bezpośrednio na Przełęcz Żębrak.



**Położenie:** Łopienka k/Cisnej

**Położenie (GPS):** 49°15'21,52"N 22°21'56,62"E

**Klub (afiliacja):** Klub Łopienka (w organizacji) przy Oddziale Międzyuczelnianym PTTK w Warszawie

**Otwarte:** 28.06.2026 – 29.08.2026

**Liczba miejsc:** 30 w namiotach bazowych + pole namiotowe

**Rezerwacja / kontakt:** zorganizowane grupy: [sbnlopienka@gmail.com](mailto:sbnlopienka@gmail.com)

**Internet:** <https://facebook.com/lopienka>

**E-mail:** [sbn.lopienka@gmail.com](mailto:sbn.lopienka@gmail.com)

**Koszt noclegu:** 20 zł/osoba/namiot bazowy, 15 zł/osoba/namiot własny

**Zniżki:** PTTK (20%), przewodnicy PTTK (30%), Unia (20%)

**Odległość od parkingu ([m.] / [czas]):** 1,5 km

**Akceptowanie zwierząt:** tak

**Lb. miejsc w namiotach stacjonarnych / lb. miejsc w chatce:** 30 / 0

**Maksymalna liczba miejsc na polu namiotowym:** 15



Jak już jakoś dotarliśmy w okolice bazy, to musimy jeszcze chwilę poczłapać. Z PKS Dołżyca – Skrzyżowanie udajemy się drogą asfaltową na północ w kierunku Terki. Na zakręcie za mostkiem odbijamy leśną szutrowką w lewo i pniemy się około godziny ku przełęczy. Tam napotykałyśmy biało-czerwone kwadraciki, które prowadzą nas wprost do bazy. Jeśli zaś dojechaliśmy do Polanek, to skręcamy w gruntową drogę na zachód, prowadzącą do nieistniejącej już wsi Łopienka, aż dochodzimy do cerkwi. Pod cerkwią znajdujemy drogowskaz do bazy.

1. Obiektami SBN PTTK mogą być bazy namiotowe, chatki studenckie, schroniska, inne obiekty noclegowe zarówno sezonowe jak i całoroczne.

2. SBN ma na celu propagowanie i popularyzację turystyki kwalifikowanej zwłaszcza wśród młodzieży; umożliwienie obiektom prywatnym oraz należącym do innych organizacji afiliowania przy PTTK oraz wspólnej pracy z obiektami PTTK na rzecz turystyki kwalifikowanej; ujednolicenie zasad korzystania z obiektów noclegowych.

3. Obiekty Studenckiej Bazy Noclegowej PTTK służą wszystkim turystom.

4. Obiekt SBN PTTK oznaczony jest na zewnątrz wyraźnym emblematem PTTK. W obiektach uwidocznione są: Regulamin Obiektu Studenckiej Bazy Noclegowej PTTK zatwierdzony przez KA ZG PTTK oraz regulamin wewnętrzny obiektu, plakat SBN PTTK zatwierdzony przez KA ZG PTTK, cennik usług wraz z informacją o rabatach.

5. Obiekt SBN PTTK w ramach oferowanych usług zapewnia, co najmniej:

- noclegi w warunkach turystycznych,
- wrzątek do naczyń własnych turysty bezpłatnie lub w zamian za zimną wodę,
- nieodpłatne korzystanie z pieca lub kuchni elektrycznej i infrastruktury kuchennej, umożliwiającej przygotowanie posiłku we własnym zakresie,
- spożycie w jadalni posiłków przygotowanych we własnym zakresie,
- wykorzystanie jadalni w charakterze świetlicy poza okresem spożycia posiłków,
- w razie wypadku skorzystanie z apteczki wyposażonej w środki pierwszej pomocy,
- turystom nocującym w obiekcie SBN PTTK, możliwość suszenia odzieży i obuwia, a także naprawy sprzętu turystycznego we własnym zakresie.

6. Podmiot prowadzący obiekt SBN PTTK udziela w ciągu 14 dni odpowiedzi w sprawie rezerwacji noclegów. Odpowiedź jest wiążąca dla obu stron.

7. Turyści przyjmowani są na nocleg według kolejności zgłoszeń. Obiekty SBN PTTK udzielają Rabatu PTTK, według zasad określonych przez ZG PTTK oraz dodatkowych rabatów określonych przez Komisję Akademicką ZG PTTK.

8. Komisja Akademicka raz do roku określa i publikuje na swoich stronach internetowych maksymalną wysokość opłat za nocleg w obiektach SBN oraz listę obowiązujących rabatów KA.

9. Turyście, który nie ma możliwości bezpiecznego dotarcia do innego obiektu noclegowego, stacji kolejowej, lub miejscowości, a także ze względu na zjawiska atmosferyczne, itp. obiekt obowiązany jest udzielić schronienia i jednego noclegu – nawet jeżeli wszystkie miejsca noclegowe są zajęte. Udzielenie noclegu w warunkach zastępczych upoważnia do pobrania opłaty nieprzekraczającej ceny najtańszego noclegu w danym obiekcie SBN PTTK.

10. W obiektach SBN PTTK obowiązuje cisza nocna – używanie instrumentów muzycznych i urządzeń nagłaśniających nie może zakłócać wypoczynku innych turystów.

11. W okresie od 25 grudnia do 5 stycznia obiekt jest zwolniony z przestrzegania punktów 7 i 9 powyższego regulaminu.

Zarząd Główny PTTK

„Unia Baz” to system współpracy baz namiotowych. Powstała w roku 1995 z inicjatywy Oddziału Międzyuczelnianego PTTK w Warszawie i SKPB w Lublinie. Na samym początku do Unii należały Łopienka i Rabe oraz Jawornik k/Rzepedzi i Solinka. Obecnie do Unii Baz należą: Madejowe Łoże, Lubań, Pod Wysoką, Złockie, Radocyna, Rabe, Łopienka, Zawadka Rymanowska.

Zasady systemu są następujące:

- 20% zniżki dla turystów, którzy potwierdzą rachunkiem swój pobyt na którejkolwiek z innych baz Unii Baz;
- 30% zniżki dla członków PTTK, którzy potwierdzą rachunkiem swój pobyt na którejkolwiek z innych baz Unii Baz, o ile obiekt udziela zniżek PTTK.

„HDK” to Honorowy Dawca Krwi. Zniżka przyznawana jest na podstawie legitymacji Honorowego Dawcy Krwi, pod warunkiem, że ostatnie pobranie miało miejsce nie dawniej niż przed rokiem. Zniżki nie sumują się z innymi ulgami.

Z okazji jubileuszu 60-lecia przewodnictwa studenckiego w Polsce, z inicjatywy Oddziału Akademickiego PTTK w Krakowie, powstała Bazowa Odznaka Turystyczna (projekt: Janusz Trzebiatowski, Natalia Figiel), do której zdobywania zachęcamy wszystkich turystów, miłośników baz namiotowych, oraz bazowych wieczorów przy ognisku. Odznaka posiada 4 stopnie: „Dziecięca”, Mała, Duża oraz „Korona Baz”.

Wyciąg z regulaminu odznaki:

pkt 8. Warunki zdobycia odznaki w danym stopniu są następujące:



„Dziecięca” – odwiedzenie minimum dwóch różnych studenckich baz namiotowych.

stopień mały – odwiedzenie czterech różnych studenckich baz namiotowych, w tym nocleg na co najmniej dwóch z nich.



stopień duży – odwiedzenie ośmiu różnych studenckich baz namiotowych, w tym nocleg na co najmniej czterech z nich oraz wzięcie udziału w jednej cyklicznej imprezie bazowej (np. „Gorcstok”, „Dzień NaLeśnika”, „Śpiewanki Turystyczne”).



„Korona Baz” – odwiedzenie wszystkich studenckich baz namiotowych, z co najmniej jednym noclegiem na każdej z nich.



pkt 9. Podstawą do weryfikacji odznaki jest kronika odwiedzanych baz, którą można prowadzić w dowolnej formie.

Zapraszamy do zapoznania się z regulaminem dostępnym na [www.oakrakow.pttk.pl](http://www.oakrakow.pttk.pl) oraz do zdobywania Odznak już w nadchodzącym sezonie.

Do zobaczenia na bazie!

Poznaj czasopisma wydawane w PTTK



# TURYSTA



22

INFORMATOR 2026

Studentkie Bazy Namitowe

## Dla miłośników turystyki i krajoznawstwa

„Turysta” to kwartalnik wydawany przez Wydawnictwo PTTK „Kraj”, skierowany do osób zainteresowanych poznawaniem Polski i świata.

W 2020 roku został uruchomiony wortal „Turysta”, w którym publikowane są artykuły turystyczne i krajoznawcze nadsyłane przez działaczy PTTK. Od 2021 roku czasopismo ukazuje się również w wersji drukowanej, poszerzając grono czytelników preferujących tradycyjną formę publikacji.

„Turysta” jest miejscem spotkania środowiska turystów, krajoznawców, przewodników, pasjonatów podróży oraz członków PTTK, ale także wszystkich osób, które lubią odkrywać ciekawe miejsca i historie.

Na jego łamach publikowane są artykuły o tematyce turystycznej i krajoznawczej, relacje z wypraw, opisy interesujących miejsc, szlaków i inicjatyw, a także wywiady z wybitnymi osobami. Autorzy to zarówno doświadczeni krajoznawcy i badacze, jak i blogerzy oraz aktywni podróżnicy.

Zapraszamy do lektury!

Wersja elektroniczna dostępna na stronie <https://turysta.pttk.pl>

Napisz do nas: [turysta@pttk.pl](mailto:turysta@pttk.pl)

Sprawdź ofertę: [sklep.pttk.pl](https://sklep.pttk.pl)



Poznaj czasopisma wydawane w PTTK

wszystko o górach  
wszystko dla gór

# gazeta GÓRSKA

Rok XXXIII nr 4 (132) 2025  
cena 15.00 zł (w tym 8% VAT)



Polskie Towarzystwo Turystyczno-Krajoznawcze  
Centralny Ośrodek Turystyki Górskiej PTTK w Krakowie



23

INFORMATOR 2026    Studenckie Bazy Namiotowe

Redakcja Gazety Górskiej

[www.gazetagorska.pttk.pl](http://www.gazetagorska.pttk.pl); e-mail: [gazetagorska@cotg.pttk.pl](mailto:gazetagorska@cotg.pttk.pl)

[www.facebook.com/gazetagorska](https://www.facebook.com/gazetagorska)

# Etno WĘDROWNIK

KRAJOBRAZ W OBIEKTYWIE

ETNOWĘDROWNIK

ZALEWAJKA - ŁÓDZKA ZUPA

ŁÓDZIANIZMY - ROZMOWA Z CIOCIĄ

ROK OBZĘDOWY W OBIEKTYWIE FOTOGRAFA

DOHNALIK - FOTOGRAFIE

FORUM FOTOGRAFII - CHORZÓW

CZASOPISMO KRAJOZNAWCZE  
REGIONALNEJ PRACOWNI KRAJOZNAWCZEJ  
PTTK W ŁÓDZI



CENTRUM FOTOGRAFII KRAJOZNAWCZEJ  
PTTK IM. WALDEMARA DOŃCA W ŁÓDZI

SKANSYNY REGIONU ŁÓDZKIEGO

OGRÓD BOTANICZNY W ŁÓDZI

Rok LXIX I (440) 2025 ISSN 1425-1388



# VARSONALIA

**KUBAN** 15.05

**YOUNG IGI**

**IGO \* ENEJ**

**PROBL3M**

**BIAŁAS** \*

**KOMBII** \*

**VIDEO** 16.05

**PROVIZORKA** ELIMINACJE  
ZESPOŁÓW  
STUDENCKICH

**15 — 16**  
**05.2026**



**STADION**  
**SYRENKI**



**Wędruj z nami  
zapraszamy na bazy PTTK**

